

TOP Islek Pfädchen - schroffe Felsen und Prümthalblicke bei Mauel

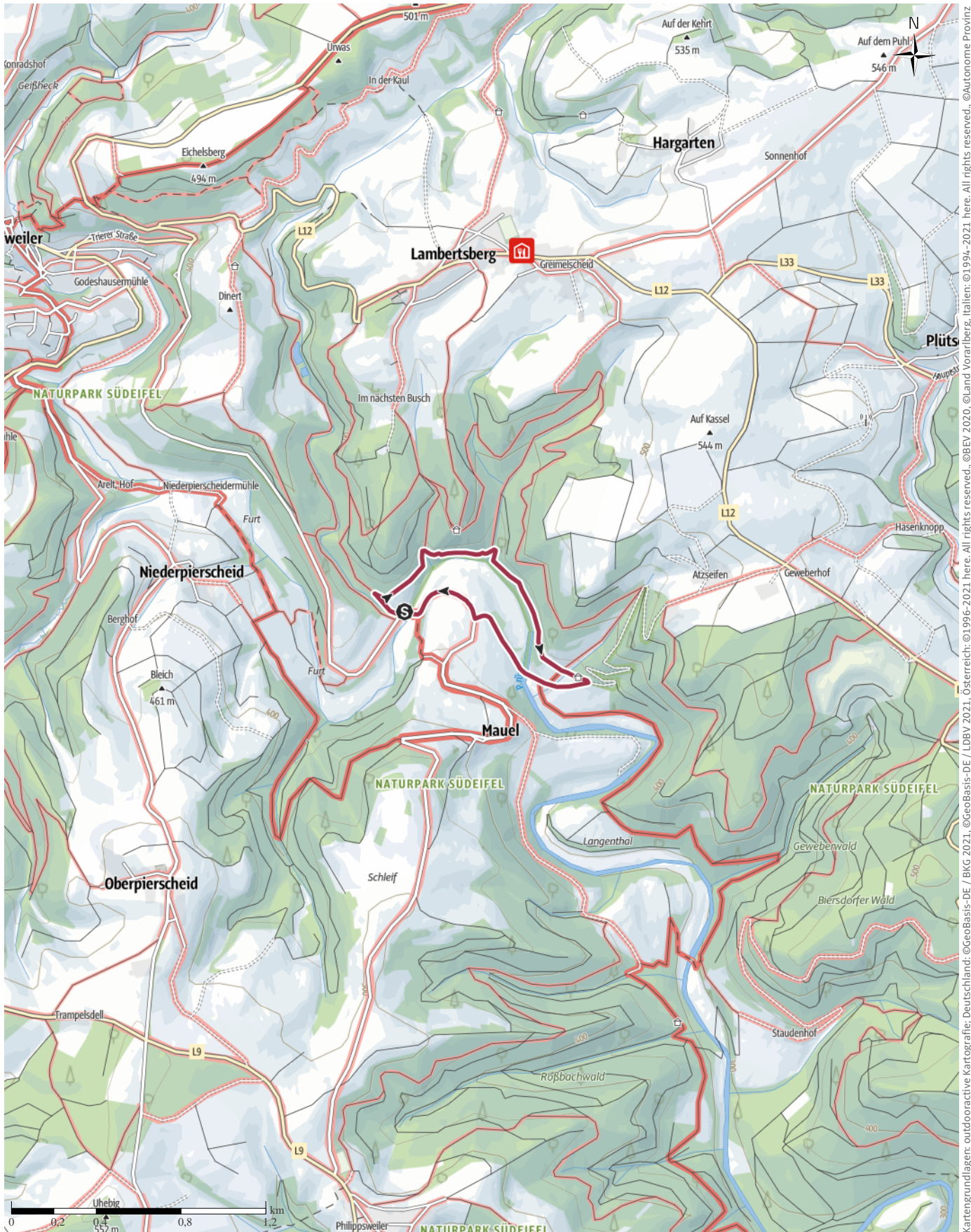
↔ 3 km

🕒 0:55 h

▲ 34 m

▼ 35 m

Schwierigkeit leicht

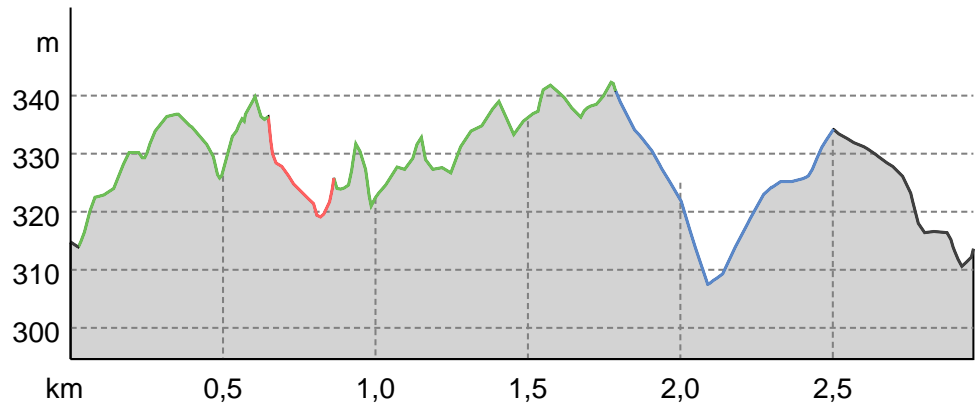


Kartengrundlagen: outdooractive Kartografie; Deutschland: ©GeoBasis-DE / LDBV 2021, Österreich: ©1996-2021 here, All rights reserved. ©BBV 2020, ©Land Vorarlberg, Italien: ©1994-2021 here, All rights reserved. ©Autonome Provinz Bozen – Südtirol – Abteilung Natur, Landschaft und Raumentwicklung, © Cartago S.R.L. Kartengrundlagen: outdooractive Kartografie; ©OpenStreetMap (www.openstreetmap.org)

### Wegart

Schotterweg	0,7 km
Weg	1,5 km
Pfad	0,2 km
Straße	0,5 km

### Höhenprofil



### Tourdaten

#### Wanderung

Strecke	↔	3 km
Dauer	🕒	0:55 h
Aufstieg	⬆️	34 m
Abstieg	⬇️	35 m

Schwierigkeit **leicht**

Kondition

Technik

Höhenlage

342 m

308 m

### Beste Jahreszeit

JAN	FEB	MÄR
APR	MAI	JUN
JUL	AUG	SEP
OKT	NOV	DEZ

### Bewertungen

**Autoren**

Erlebnis

Landschaft

### Weitere Tourdaten

#### Eigenschaften

aussichtsreich

#### Auszeichnungen

🔄 Rundtour



Regina Wilhelm /  
Tourist-Information  
Arzfeld

Aktualisierung: 16.04.2021



Quelle  
**Eifel Tourismus GmbH**  
Kalvarienbergstraße 1  
54595 Prüm  
Telefon +49 6551 9656-0  
Fax +49 6551 9656-96  
info@eifel.info  
<https://www.eifel.info>

**EIFEL**

Die Wanderung führt über einen schönen Weg oberhalb der Prüm, zunächst entlang einer Felswand zur Maelermühle und zurück durch den schönen kleinen Ort im Prümatal.

Von unterwegs hat man immer einen schönen Blick ins Prümatal und auf das Islek-Dörfchen Mael. Das erste Stück des Weges führt auch über den Willibrordusweg und den Wanderweg Nr. 21 des Naturparks Südeifel.

Bei der Maelermühle wird die Prüm überquert und man hat auf dem weiteren Weg bis zum Ausgangspunkt schöne Blicke auf die bewaldeten Hänge an entlang der Prüm.

Besonders beeindruckend sind auch die Felsen auf der ersten Hälfte des Weges, die durch den Bau des Weges in den 1970 er Jahren sichtbar wurden.

#### Autorentipp

*Die Rastplätze bei der Maelermühle oder beim Startpunkt an der Prüm bieten sich für ein schönes Picknick an.*

**TOP** Islek Pfädchen schroffe Felsen und ...**Sicherheitshinweise**

Zu Ihrer eigenen Sicherheit bleiben Sie bitte stets auf ausgewiesenen Wegen und verlassen diese nicht. Festes Schuhwerk, dem Wetter angepasste Kleidung und Rucksackverpflegung (v. a. Wasser) sind empfehlenswert.

**Ausrüstung**

Besondere Vorkehrungen bezüglich der Ausrüstung sind nicht nötig.

- angepasste Kleidung
- ausreichend Rucksackverpflegung (v.a. Wasser)

**Informationsmaterial****Karte**

Erlebniskarte des Zweckverbands Naturpark Südeifel (2020)

**Weitere Infos und Links**

Tourist-Information Islek

Luxemburger Str. 4

54687 Arzfeld

Tel. +49 6550 974190

ti@islek.info

www.islek.info

**Wegbeschreibung****Start der Tour**

Wanderparkplatz an der Brücke über die Prüm, kurz vor Mauel

**Koordinaten:**

DG: 50.076924, 6.388684

GMS: 50°04'36.9"N 6°23'19.3"E

UTM: 32U 313164 5550449

w3w: ///ausschau.schauspielern.bahn

**Ende der Tour**

Wanderparkplatz an der Brücke über die Prüm, kurz vor Mauel

**Wegbeschreibung**

Vom Parkplatz aus folgt man dem rechten der beiden Wege, geht ca. 200 m bergauf und biegt an der ersten

Wegekreuzung rechts ab. Hier befinden Sie sich nun auch auf dem Willibrordusweg des Eifelvereins und nach ca. 400 m verläuft auch der Wanderweg Nr. 21 auf diesem Islek Pfädchen. Dieser Weg Am ersten Haus bei der Mauerlühle geht es zweimal rechts, dann über die Prüm und zurück über eine geteerte Straße zum Ausgangspunkt.

**Anreise****Öffentliche Verkehrsmittel**

Es gibt keine direkt Bahnanbindung. Der nächste Bahnhof befindet sich in Bitburg-Erdorf.

Infos zu Busverbindungen nach Mauel: [www.vrt-info.de](http://www.vrt-info.de)

**Anfahrt**

Die Anfahrt nach Mauel erfolgt am besten über Waxweiler, Trierer Straße. An der scharfen Kurve bitte der Beschilderung nach Mauel folgen. Die Strecke von Waxweiler nach Mauel beträgt ca. 4 km.


**Parken**

Parkmöglichkeiten gibt es an dem Wanderparkplatz an der Brücke vor Mauel, direkt am Startpunkt.

**Interessante Punkte** **Gasthof** **Gasthaus-Pension Fünf Mädelhaus**

Hauptstraße 41

54649 Lambertsberg

 (0049) 6554 366

[info@fuenfmaedelhaus.de](mailto:info@fuenfmaedelhaus.de)

<http://www.fuenfmaedelhaus.de/>

Quelle: Eifel Tourismus GmbH

**Tour zum Mitnehmen für iPhone und Android**

QR-Code scannen und diese Tour offline speichern, mit Freunden teilen und mehr ...

**TOP** Islek Pfädchen schroffe Felsen und ...



Blick ins Prümatal bei Mael

Foto: Ingrid Wirtzfeld, Tourist-Info Islek, CC BY-SA, Eifel Tourismus GmbH



Blick zur Prüm-Brücke

Foto: Ingrid Wirtzfeld, Tourist-Info Islek, CC BY-SA



Felsiger Hang am Wegrand

Foto: Ingrid Wirtzfeld, Tourist-Info Islek, CC BY-SA



Bachlauf am Weg

Foto: Ingrid Wirtzfeld, Tourist-Info Islek, CC BY-SA, Eifel Tourismus GmbH