

TOP Islek Pfädden - Runde um Lauperath

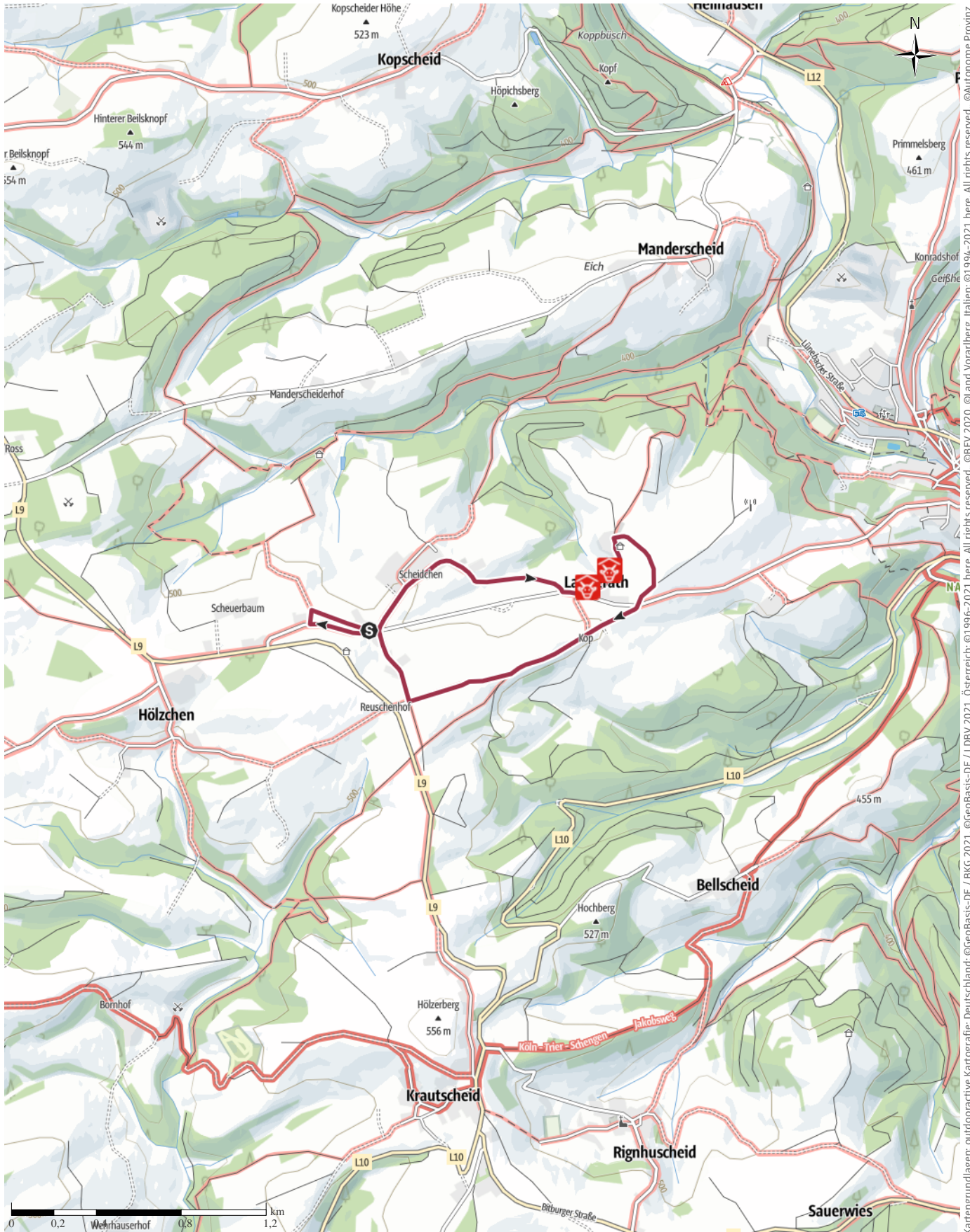
↔ 4,4 km

🕒 1:10 h

⬆️ 57 m

⬆️ 73 m

Schwierigkeit leicht



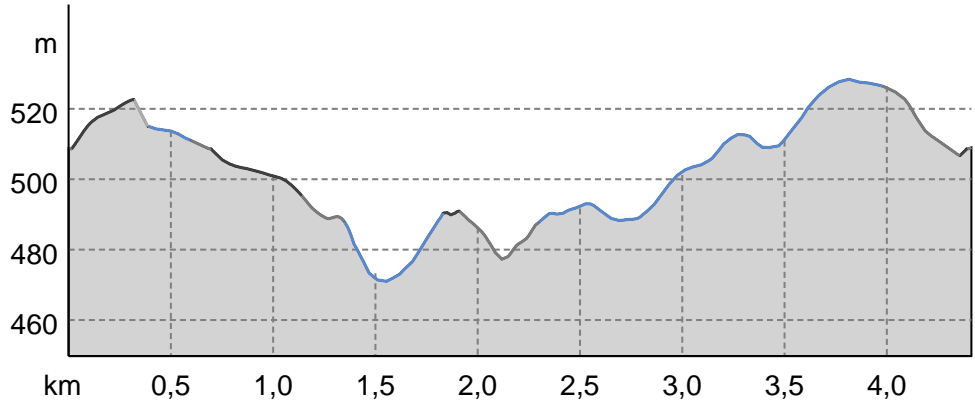
Kartengrundlagen: outdooractive Kartografie; Deutschland: ©GeoBasis-DE / LDBV 2021, Österreich: ©1996-2021 here, All rights reserved. ©BBEV 2020, ©Land Vorarlberg, Italien: ©1994-2021 here, All rights reserved. ©Autonome Provinz Bozen – Südtirol – Abteilung Natur, Landschaft und Raumentwicklung, ©Cartago S.R.L. Kartengrundlagen: outdooractive Kartografie; ©OpenStreetMap (www.openstreetmap.org)

TOP Islek Pfädchen - Runde um Lauperath

Wegart

Asphalt	1,1 km
Schotterweg	2,4 km
Straße	0,9 km
Unbekannt	0,1 km

Höhenprofil



Tourdaten

Wanderung

Strecke	↔	4,4 km
Dauer	🕒	1:10 h
Aufstieg	⬆️	57 m
Abstieg	⬇️	73 m

Schwierigkeit leicht

Kondition ●●●●●●

Technik ●●●●●●

Höhenlage

Beste Jahreszeit

JAN	FEB	MÄR
APR	MAI	JUN
JUL	AUG	SEP
OKT	NOV	DEZ

Bewertungen

Autoren ●●●●●

Erlebnis ●●●●●

Landschaft ●●●●●

Weitere Tourdaten

Eigenschaften

aussichtsreich	kinderwagengerecht
----------------	--------------------

Auszeichnungen

🔄 Rundtour



Regina Wilhelm /
Tourist-Information
Arzfeld

Aktualisierung: 01.07.2021



EIFEL

Quelle
Eifel Tourismus GmbH
Kalvarienbergstraße 1
54595 Prüm
Telefon +49 6551 9656-0
Fax +49 6551 9656-96
info@eifel.info
https://www.eifel.info

Ein kurzer Rundweg durch Lauperath und seine Ortsteile vorbei am Baumlehrpfad, Pferden und modernen Bauernhöfen.

Der 4,4 km lange Rundweg startet am Dorfgemeinschaftshaus und dem benachbarten Spielplatz im Ortsteil Scheidchen an der Waxweiler Straße. An mehreren Stellen bieten sich wunderbare Fernblicke bis zur Schneifel und über die Islekhöhen. Besonders sehenswert sind auch der Baumlehrpfad und die modernen und gepflegten Bauernhöfe (davon zwei Ferienhöfe). Mehrere Bänke und Sitzgruppen am Weg laden zu einer kurzen Rast ein.

Autorentipp

Ein Teilstück dieses Islek Pfädchen verläuft parallel zum Wanderweg Nr. 86.

Sicherheitshinweise

- Bleiben Sie auf den markierten Wanderwegen.
- Achten Sie gegebenenfalls auf Ihre Kinder.
- Nehmen Sie etwas zum Trinken mit, auch ohne

TOP Islek Pfädchen - Runde um Lauperath

Durst ist Trinken wichtig.

- Und: Halten Sie bitte die Natur sauber.

Ausrüstung

Besondere Vorkehrungen bezüglich der Ausrüstung sind nicht nötig.

- angepasste Kleidung
- ausreichend Rucksackverpflegung (v.a. Wasser)

Informationsmaterial**Karte**

Erlebniskarte Naturpark Südeifel (2020)

Weitere Infos und Links

Tourist-Information Islek

Luxemburger Str. 4

54687 Arzfeld

Tel. +49 6550 974190

www.islek.info

Wegbeschreibung**Start der Tour**

Parkplatz am Dorfgemeinschaftshaus in Lauperath-Scheidchen, Waxweiler Straße

Koordinaten:

DG: 50.084452, 6.324955

GMS: 50°05'04.0"N 6°19'29.8"E

UTM: 32U 308635 5551448

w3w: ///einzahl.widersprueche.gebrauch

Ende der Tour

Parkplatz am Dorfgemeinschaftshaus in Lauperath-Scheidchen, Waxweiler Straße

Wegbeschreibung

Vom Dorfgemeinschaftshaus gehen wir auf der Waxweiler Straße zunächst Richtung Ortsausgang bis zum Transformator, über die Wiese auf den Feldweg und hier nach rechts am Baumlehrpfad entlang wieder zurück Richtung Dorfgemeinschaftshaus. Hier gehen wir nach links in die Gartenstraße weiter durch den Ort. Leicht bergauf treffen wir auf die Kapelle in Lauperath und gehen beim Mayischhof nach links auf den

Kapellenweg. Diesen folgen wir weiter am Schmiedshof und einer schönen Hütte mit Fernischt vorbei. An der Kreuzung überqueren wir die K 137 und gehen weiter zum Ortsteil Kop. An der Wegekreuzung geht's geradeaus bis zur Kreuzung "Pappelweg" und hier nach rechts auf den Pappelweg. Am Ende der Straße treffen wir wieder auf die Kreisstraße und unseren Ausgangspunkt.

Anreise**Öffentliche Verkehrsmittel**

Informationen zu Busverbindungen nach Lauperath: www.vrt-trier.de

Anfahrt

Nutzen Sie bitte diese navigationsfähige Adresse zur Eingabe in Ihr Navigationsgerät:

54649 Lauperath, Waxweiler Straße 5


Parken

Neben dem Dorfgemeinschaftshaus gibt es mehrere Parkplätze

Interessante Punkte**Bauernhof****1 Ferienhof Schmiedshof**

Kapellenweg 1

54649 Lauperath

 (0049) 6554 405

hermes-schmiedshof@freenet.de


<http://www.schmiedshof.de>

Quelle: Eifel Tourismus GmbH

**Bauernhof****2 Ferienhof Mayischhof**

Kapellenweg 4

54649 Lauperath

 (0049) 6554 935093

info@mayischhof.de

<http://www.mayischhof.de/>

Quelle: Eifel Tourismus GmbH

Tour zum Mitnehmen für iPhone und Android



QR-Code scannen und diese Tour
offline speichern, mit Freunden
teilen und mehr ...