

TOP Islek Pfädchen - Von Lambertsberg ins Dierbachtal

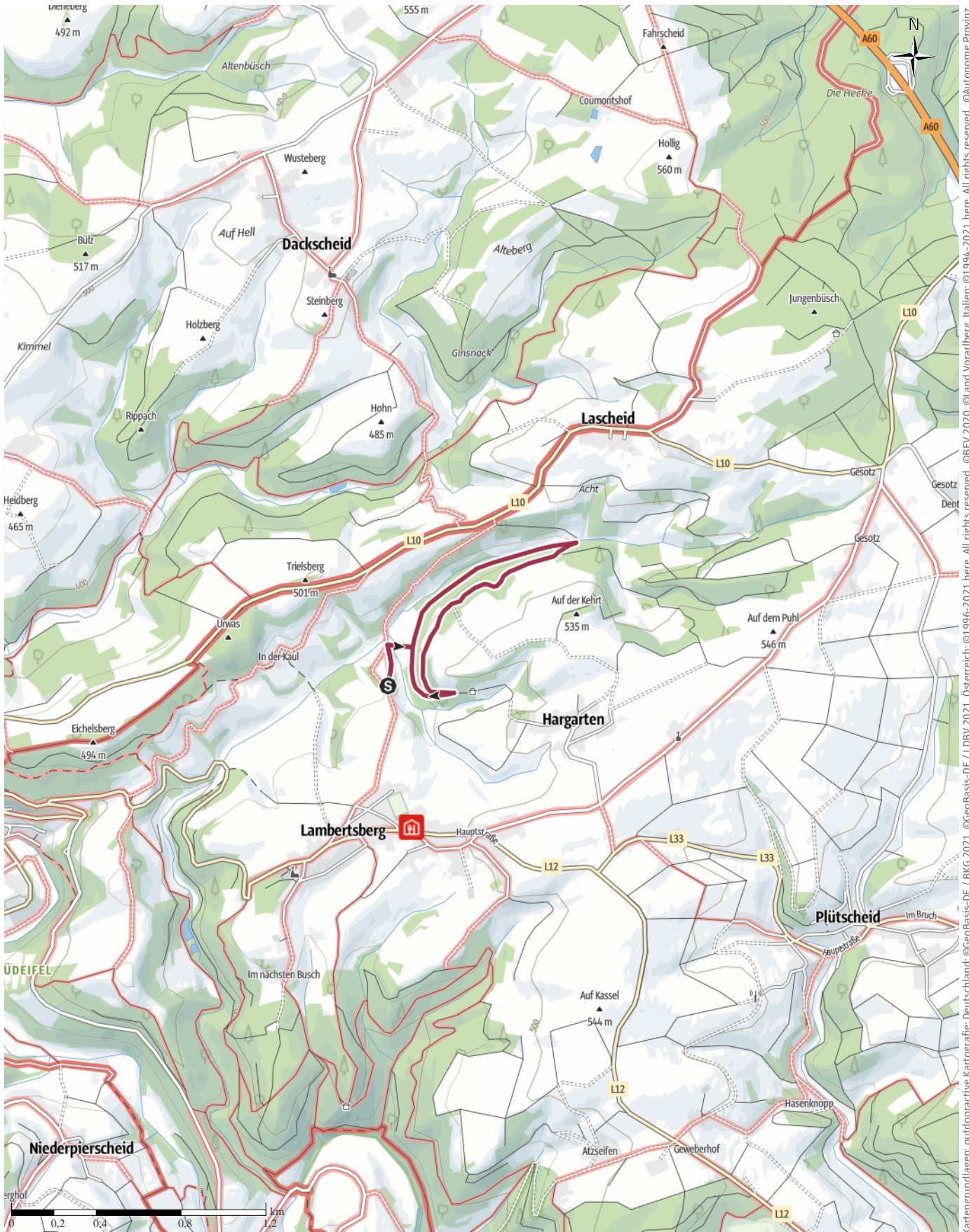
↔ 3,4 km

🕒 1:00 h

⬆️ 83 m

⬆️ 83 m

Schwierigkeit leicht



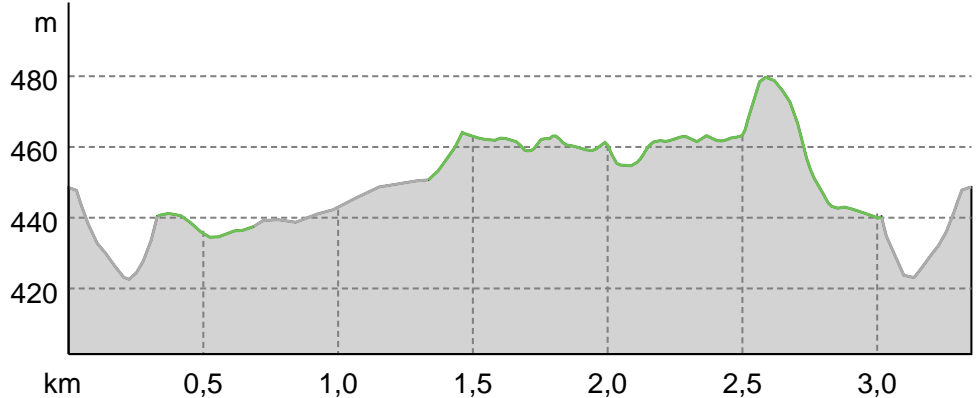
Kartengrundlagen: outdooractive Kartografie; Deutschland: ©GeoBasis-DE / BKG 2021, ©GeoBasis-DE / LDBV 2021, Österreich: ©1996-2021 here, All rights reserved. ©BBEV 2020, ©Land Vorarlberg, Italien: ©1994-2021 here, All rights reserved. ©Autonome Provinz Bozen – Südtirol – Abteilung Natur, Landschaft und Raumentwicklung, ©Cartago S.R.L. Kartengrundlagen: outdooractive Kartografie; ©OpenStreetMap (www.openstreetmap.org)

TOP Islek Pfädchen - Von Lambertsberg ins Dierbachtal

Wegart

Weg	2 km
Unbekannt	1,3 km

Höhenprofil



Tourdaten

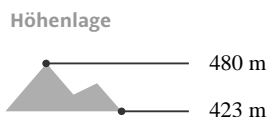
Wanderung

Strecke	↔	3,4 km
Dauer	🕒	1:00 h
Aufstieg	⬆️	83 m
Abstieg	⬇️	83 m

Schwierigkeit leicht

Kondition 

Technik 



Beste Jahreszeit

JAN	FEB	MÄR
APR	MAI	JUN
JUL	AUG	SEP
OKT	NOV	DEZ

Bewertungen

Autoren

Erlebnis 

Landschaft 

Weitere Tourdaten

Eigenschaften

Etappentour



Ingrid Wirtzfeld /
Tourist-Information
Arzfeld

Aktualisierung: 06.07.2021



Quelle
Eifel Tourismus GmbH
Kalvarienbergstraße 1
54595 Prüm
Telefon +49 6551 9656-0
Fax +49 6551 9656-96
info@eifel.info
<https://www.eifel.info>

EIFEL

Schöner Spazierweg entlang des Dierbachs, über teils sehr schmale Pfade entlang des romantischen Dierbachs und durch den Wald.

Dieser 3,4 km lange Spazierweg startet an der Lambertsberger Schutzhütte und führt über eine Wiese zunächst bergauf auf einen Waldweg und dann auf einen schmalen, teil sehr bewachsenen Pfad und über per Hand angelegte Treppenstufen entlang des naturbelassenen Dierbachs. Der Weg eignet sich gut für Familien mit Kindern oder alle, die auf einem kurzen Wanderweg schöne Ausblicke und ein wunderbares Naturerlebnis haben möchten.

Sicherheitshinweise

Zu Ihrer eigenen Sicherheit bleiben Sie bitte stets auf ausgewiesenen Wegen und verlassen diese nicht. Festes Schuhwerk, dem Wetter angepasste Kleidung und Rucksackverpflegung (v. a. Wasser) sind empfehlenswert.

Ausrüstung

Besondere Vorkehrungen bezüglich der Ausrüstung sind nicht nötig.

-angepasste Kleidung (lange Hose)

TOP Islek Pfädchen - Von Lambertsberg ins Dierbachtal

- ausreichend Rucksackverpflegung (v. a. Wasser)

Informationsmaterial**Weitere Infos und Links**

Tourist Information Islek

Luxemburger Str. 4

54687 Arzfeld

Tel. +49 6550 974190

ti@islek.info

www.islek.info

Wegbeschreibung**Start der Tour**

54649 Lambertsberg, Schutzhütte

Koordinaten:

DG: 50.098608, 6.394987

GMS: 50°05'55.0"N 6°23'42.0"E

UTM: 32U 313699 5552844

w3w: ///sprüche.bilanz.ausgeprägte

Ende der Tour

54649 Lambertsberg, Schutzhütte

Wegbeschreibung

Startpunkt der Tour ist die Schutzhütte/Grillhütte in Lambertsberg, außerhalb vom Ort. Hinter der Schutzhütte geht es auf einem schmalen Pfad etwas bergab wieder auf die Straße und direkt rechts Richtung Dierbach. Wir überqueren die Wiese, es geht bergauf auf einen Waldweg. Hier geht man am besten nach links, wo nach ca. 400 m der Waldweg in einen Pfad übergeht. Diesen folgt man, teils durch dichten Bewuchs, entlang des Dierbachs, bis man wieder auf den Waldweg trifft. Hier geht's nach rechts ab. Diesem Weg folgen wir etwa 1,3 km und biegen scharf rechts ab. Nach ca. 400 m treffen wir auf die Kreuzung, die wir auf dem Hinweg nach links verlassen hatten und gehen nun wieder links über die Wiese zurück zur Schutzhütte.

Anreise**Öffentliche Verkehrsmittel**

Es gibt keine direkte Bahnanbindung. Der nächste Bahnhof befindet sich in Bitburg-Erdorf.

Infos zu Busverbindungen nach Lambertsberg:
www.vrt-info.de

Anfahrt

Bitte nutzen Sie diese navigationsfähige Start-Adresse zur Eingabe in Ihr Navigationsgerät:

54649 Lambertsberg, Am Markt und folgen der Straße ortsauswärts bis zur Schutzhütte. Die Schutzhütte ist ausgeschildert.

Parken

Parkmöglichkeiten gibt es bei der Schutzhütte (= Startpunkt), etwa 600 m außerhalb vom Dorf

Tour zum Mitnehmen für iPhone und Android

QR-Code scannen und diese Tour offline speichern, mit Freunden teilen und mehr ...