

TOP X - Bunkerwanderweg Dasburg - Von Grau zu Grün

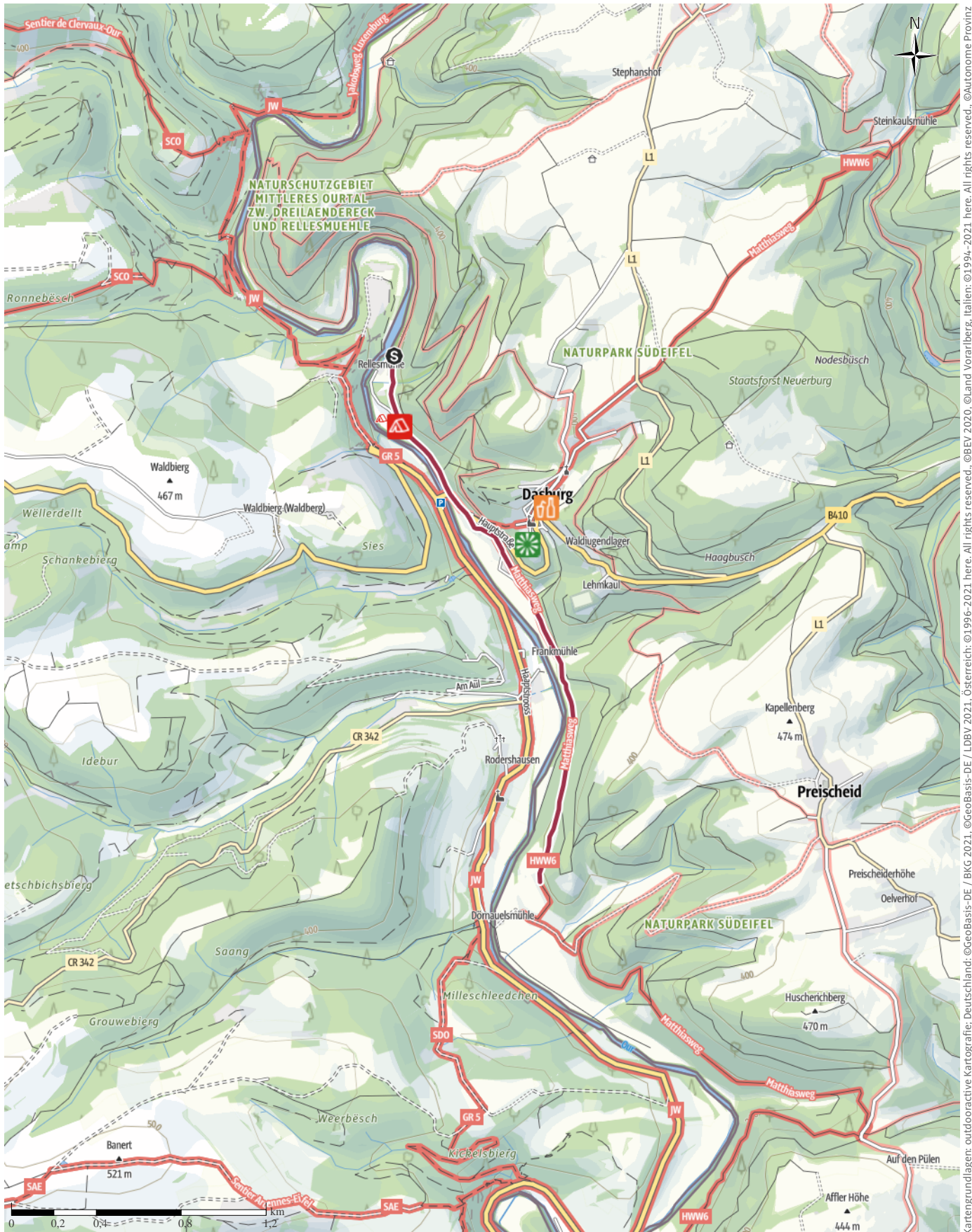
→ 2,8 km

🕒 0:50 h

⬆️ 43 m

⬆️ 18 m

Schwierigkeit leicht



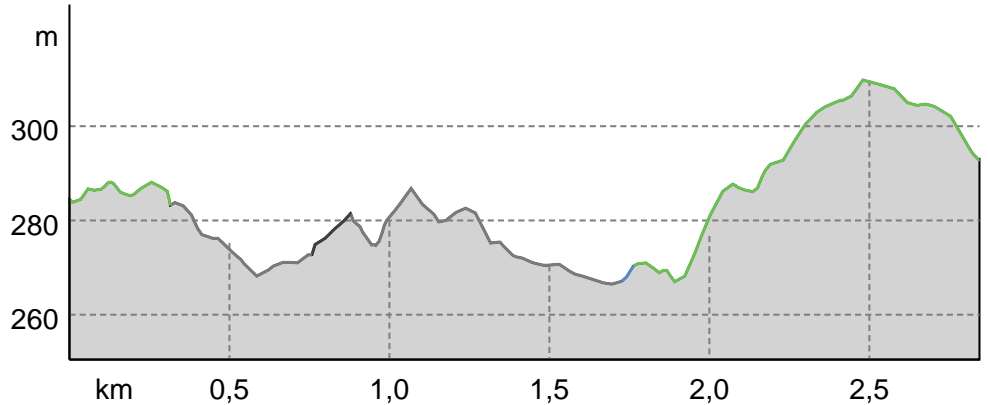
Kartengrundlagen: outdooractive Kartografie; Deutschland: ©GeoBasis-DE / BKG 2021, ©GeoBasis-DE / LDBV 2021, Österreich: ©1996-2021 here, All rights reserved. ©BBV 2020, ©Land Vorarlberg, Italien: ©1994-2021 here, All rights reserved. ©Autonome Provinz Bozen – Südtirol – Abteilung Natur, Landschaft und Raumentwicklung, ©Cartago S.R.L. Kartengrundlagen: outdooractive Kartografie; ©OpenStreetMap (www.openstreetmap.org)

TOP X - Bunkerwanderweg Dasburg - Von Grau zu Grün

Wegart

Asphalt	1,3 km
Schotterweg	0 km
Weg	1,4 km
Straße	0,1 km

Höhenprofil



Tourdaten

Wanderung

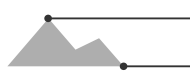
Strecke	↔	2,8 km
Dauer	🕒	0:50 h
Aufstieg	⬆️	43 m
Abstieg	⬇️	18 m

Schwierigkeit leicht

Kondition ●●●●●●

Technik ●●●●●●

Höhenlage



310 m

267 m

Beste Jahreszeit

JAN	FEB	MÄR
APR	MAI	JUN
JUL	AUG	SEP
OKT	NOV	DEZ

Bewertungen

Autoren

Erlebnis ●●●●●

Landschaft ●●●●●

Weitere Tourdaten

Eigenschaften

kinderwagengerecht Hin und zurück
kulturell / historisch



**Ingrid Wirtzfeld /
Tourist-Information
Arzfeld**

Aktualisierung: 29.03.2022



EIFEL

Quelle
Eifel Tourismus GmbH
Kalvarienbergstraße 1
54595 Prüm
Telefon +49 6551 9656-0
Fax +49 6551 9656-96
info@eifel.info
https://www.eifel.info

Wanderweg entlang des ehemaligen Westwall an der deutsch-luxemburgischen Grenze

Seltene Tiere und Pflanzen plus Geschichte: Ein Wanderweg entlang des ehemaligen Westwalls aus der NS-Zeit startet im Eifelort Dasburg an der Our. Auf 2,8 Kilometern und 13 Schautafeln erfahren Wanderer die Historie des militärischen Bauwerks, das bis 1940 an der Westgrenze des damaligen Deutschen Reiches gebaut wurde.

Zudem wird gezeigt, wie wichtig die Ruinen als Lebensraum für seltene Tier- und Pflanzenarten sind. Es gibt dort Fledermäuse, Wildkatzen, Libellen und Eidechsen sowie seltene Farne, Moose und Flechten.

Der Wanderweg "Von Grau zu Grün" zeigt, wie man jene Ruinen und Bauwerke absichern kann, ohne Denkmäler und Biotope zu zerstören.

Auf mehreren Infotafeln werden die Ruinen und Themen aus dem Naturschutz, Informationen zum geschichtlichen Hintergrund und dem Festungsbau beschrieben.

Ausrüstung

Besondere Vorkehrungen bezüglich der Ausrüstung

TOP X - Bunkerwanderweg Dasburg - Von Grau zu Grün

sind nicht nötig.

Wegbeschreibung**Start der Tour**

Dasburg, Rellesmühle

Koordinaten:

DD: 50.055428, 6.123069

GMS: 50°03'19.5"N 6°07'23.0"E

UTM: 32U 294070 5548758

w3w: ///lesung.feige.markierungen

Ende der Tour

Dornauelsmühle

Wegbeschreibung

Die Wegstrecke ist mit dem Wegelogo "Von Grau zu Grün" ausreichend markiert.

Anreise**Öffentliche Verkehrsmittel**

Infos zu Busverbindungen nach Dasburg: www.vrt-info.de

Buslinie 460 von Gerolstein über Prüm, Dasburg nach Clervaux

Anfahrt

Falls Sie mit dem Auto anreisen, nutzen Sie bitte diese navigationsfähige Start-Adresse zur Eingabe in Ihr Navigationsgerät:

Hosingen, Dasbourg-Pont (Parkplatz neben der Tankstelle, Luxemburg)


Parken

Parkplatz an der Our, neben der Tankstelle

Interessante Punkte Campingplatz **Camping Relles Mühle**

An der Brücke 3a


54689 Dasburg

 (0049) 6550 1073

info@camping-relles-muehle.de


<http://www.camping-relles-muehle.de>

Quelle: Eifel Tourismus GmbH

 Kneipe **Gasthaus "Bei Jul"**

Hauptstraße 10

54689 Dasburg

 (0049) 6550 736

paul@gasthaus-thielen.de


<http://www.gasthaus-thielen.de>

Quelle: Eifel Tourismus GmbH

 Aussichtspunkt **Burguine Dasburg**

Auf der Burg 1

54689 Dasburg

 (0049) 6550 772

forsthaus@dasburg.de

<https://www.dasburg.de/forsthaus>

Quelle: Eifel Tourismus GmbH

Tour zum Mitnehmen für iPhone und Android

QR-Code scannen und diese Tour offline speichern, mit Freunden teilen und mehr.