

TOP Naturpark Südeifel Wanderweg Nr. 34 - Irrhausen

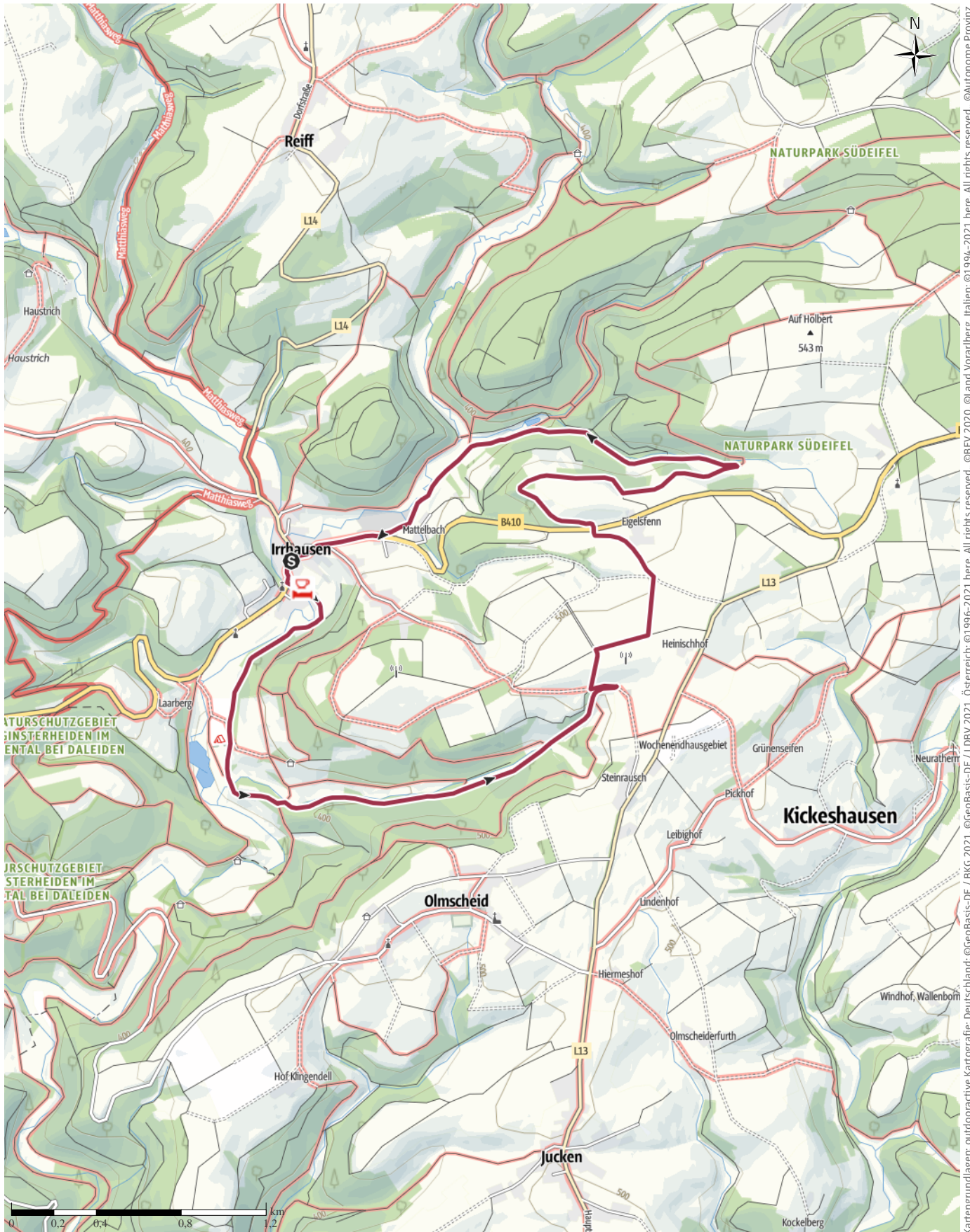
↔ 8,8 km

🕒 2:30 h

▲ 173 m

▼ 173 m

Schwierigkeit leicht



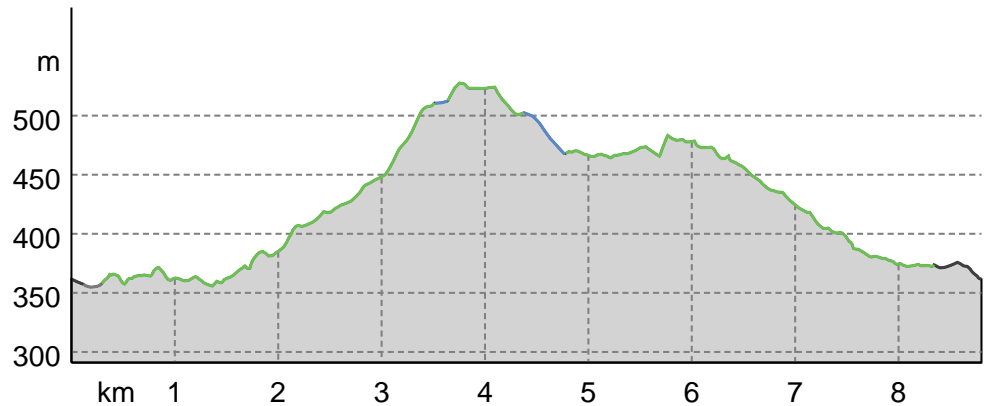
Kartengrundlagen: outdooractive Kartografie; Deutschland: ©GeoBasis-DE / BKG 2021, ©GeoBasis-DE / LDBV 2021, Österreich: ©1996-2021 here, All rights reserved, ©BBEV 2020, ©Land Vorarlberg, Italien: ©1994-2021 here, All rights reserved, ©Autonome Provinz Bozen – Südtirol – Abteilung Natur, Landschaft und Raumentwicklung, © Cartago S.R.L. Kartengrundlagen: outdooractive Kartografie; ©OpenStreetMap (www.openstreetmap.org)

TOP Naturpark Südeifel Wanderweg Nr. 34 - Irrhausen

Wegarten

Asphalt	0,2 km
Schotterweg	0,5 km
Naturweg	7,5 km
Straße	0,6 km

Höhenprofil





Tourdaten


Wanderung

Strecke	↔	8,8 km
Dauer	🕒	2:30 h
Aufstieg	⬆️	173 m
Abstieg	⬇️	173 m

Schwierigkeit **leicht**

Kondition 




Technik 

Höhenlage  528 m / 355 m

Beste Jahreszeit

JAN	FEB	MÄR
APR	MAI	JUN
JUL	AUG	SEP
OKT	NOV	DEZ

Bewertungen



Autoren	
Erlebnis	
Landschaft	

Weitere Tourdaten

Eigenschaften

botanische Highlights

Auszeichnungen

-  Rundtour
-  Einkehrmöglichkeit



Quelle
Eifel Tourismus GmbH
 Kalvarienbergstraße 1
 54595 Prüm
 Telefon +49 6551 9656-0
 Fax +49 6551 9656-96
 info@eifel.info
<https://www.eifel.info>



Ingrid Wirtzfeld /
Tourist-Information
Arzfeld

Aktualisierung: 21.09.2022

Leicht zu gehender Rundwanderweg durchs Irsental und Irrhausen

Eingebettet im romantischen Irsental, ist Irrhausen ein schöner Ausgangspunkt für Wanderungen. Der 34er folgt nacheinander den Tälern der Irsen, des Busbachs, des Frohnseifen, des Holmicht und schließlich des Mannerbachs. Waldreiche Abschnitte wechseln mit blumenreichen Auenwiesen und Feldern, an deren Ränder sich des Öfteren Rehwild blicken lässt.

Highlights am Weg:

TOP Naturpark Südeifel Wanderweg Nr. 34 - Irrhausen

- "Tal der Schmetterlinge" mit Stausee und kleinem Wasserfall
- Irrhausen mit Pfarrkirche und Bannmühle

Autorentipp

Einkehrtipp: Restaurant-Pension Im Pfenn in Irrhausen

Sicherheitshinweise

Zu Ihrer eigenen Sicherheit bleiben Sie bitte stets auf ausgewiesenen Wegen und verlassen diese nicht.

Festes Schuhwerk, dem Wetter angepasste Kleidung und Rucksackverpflegung (v. a. Wasser) sind empfehlenswert.

Ausrüstung

Besondere Vorkehrungen bezüglich der Ausrüstung sind nicht nötig.

-angepasste Kleidung

- ausreichend Rucksackverpflegung (v.a. Wasser)

Informationsmaterial**Karte**

Erlebniskarte Naturpark Südeifel (1. Auflage 2020)

Literatur

Pocketguide "Wandertouren im Islek", erhältlich bei der Tourist-Information Islek in Arzfeld

Weitere Infos und Links

Tourist-Information Islek

Luxemburger Str. 4

54687 Arzfeld

Tel. +49 (0) 6550 974190

ti@islek.info

www.islek.info

Wegbeschreibung**Start der Tour**

Irrhausen, Restaurant im Pfenn oder Ortsmitte beim DGH

Koordinaten:

DD: 50.080279, 6.212157

GMS: 50°04'49.0"N 6°12'43.8"E

UTM: 32U 300550 5551279

w3w: ///lebte.herstellung.drogist

Ende der Tour

Irrhausen, Restaurant im Pfenn oder Ortsmitte beim DGH

Wegbeschreibung

Der Weg ist mit einer roten "34" auf weißem Grund ausreichend markiert.

Startpunkt ist beim Restaurant "Im Pfenn" oder alternativ in der Ortsmitte neben dem DGH oder beim Camping Irssental

Anreise**Öffentliche Verkehrsmittel**

Busverbindungen nach Arzfeld: www.vrt-info.de

Buslinie 460 von Gerolstein über Prüm, Arzfeld, Irrhausen nach Clervaux

Anfahrt

Bitte geben Sie bei Anreise mit dem PKW die Adresse 54689 Irrhausen, Im Pfenn in Ihrem Navigationsgerät ein.

Parken

Parkmöglichkeiten auf dem Dorfplatz neben dem DGH, beim Restaurant Im Pfenn oder am Campingplatz

Interessante Punkte

 Pension

 **Restaurant-Pension Im Pfenn**

Im Pfenn 3

54689 Irrhausen

 (0049) 6550 1408

info@im-pfenn.de

<http://www.im-pfenn.de>

Quelle: Eifel Tourismus GmbH

Tour zum Mitnehmen für iPhone und Android



QR-Code scannen und diese Tour
offline speichern, mit Freunden
teilen und mehr.