

TOP Nordic Walking Irsental (Weiland-Route)

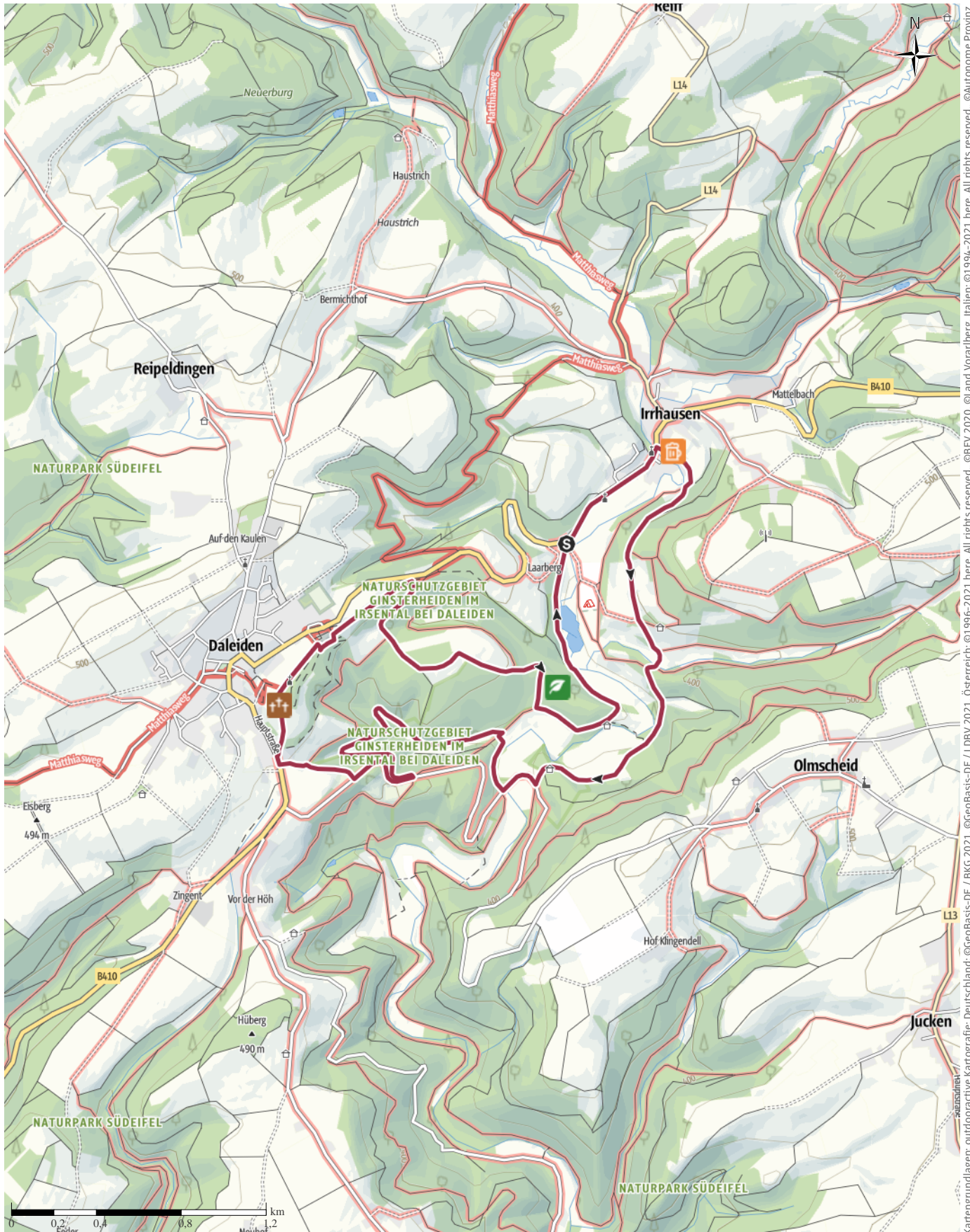
↔ 9,9 km

🕒 2:50 h

⬆️ 201 m

⬆️ 198 m

Schwierigkeit mittel



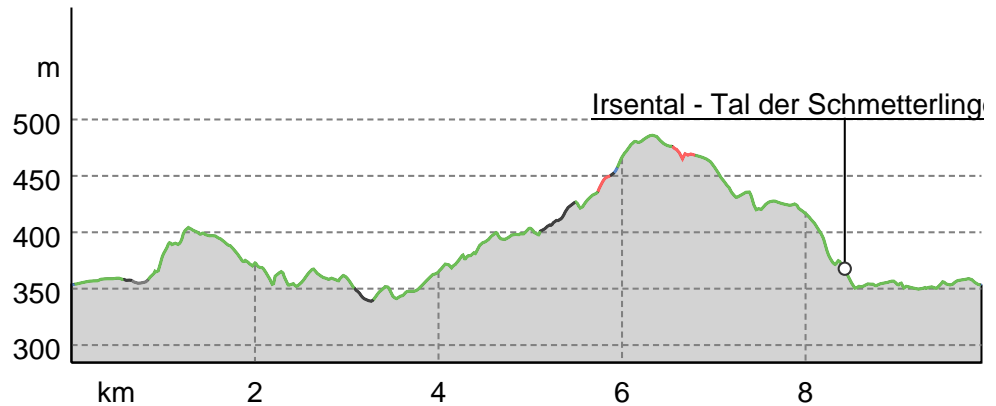
Kartengrundlagen: outdooractive Kartografie; Deutschland: ©GeoBasis-DE / LDBV 2021, Österreich: ©1996-2021 here. All rights reserved. ©BBEV 2020, ©Land Vorarlberg, Italien: ©1994-2021 here. All rights reserved. ©Autonome Provinz Bozen – Südtirol – Abteilung Natur, Landschaft und Raumentwicklung, ©Cartago S.R.L. Kartengrundlagen: outdooractive Kartografie; ©OpenStreetMap (www.openstreetmap.org)

**TOP** Nordic Walking Irsental (Weiland-Route)

**Wegart**

Asphalt	0,2 km
Schotterweg	0,1 km
Weg	8,6 km
Pfad	0,4 km
Straße	0,7 km

**Höhenprofil**



**Tourdaten**

**Wanderung**

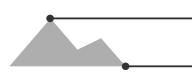
Strecke	↔	9,9 km
Dauer	🕒	2:50 h
Aufstieg	⬆️	201 m
Abstieg	⬇️	198 m

**Schwierigkeit** mittel

**Kondition** ●●●●●●●●

**Technik** ●●●●●●●●

**Höhenlage**



486 m  
339 m

**Beste Jahreszeit**

JAN	FEB	MÄR
APR	MAI	JUN
JUL	AUG	SEP
OKT	NOV	DEZ

**Bewertungen**

**Autoren**

Erlebnis ●●●●●●



Landschaft ●●●●●●

**Weitere Tourdaten**

**Eigenschaften**

aussichtsreich botanische Highlights

**Auszeichnungen**

-  Rundtour
-  Einkehrmöglichkeit



Quelle  
**Eifel Tourismus GmbH**  
 Kalvarienbergstraße 1  
 54595 Prüm  
 Telefon +49 6551 9656-0  
 Fax +49 6551 9656-96  
 info@eifel.info  
<https://www.eifel.info>



**Ingrid Wirtzfeld /**  
**Tourist-Information**  
**Arzfeld**

Aktualisierung: 16.05.2022

**Wanderung durch das Naturschutzgebiet**

**"Ginsterheiden im Irsental" zwischen Irrhausen und Daleiden**

Die Wanderstrecke durchquert das Naturschutzgebiet "Ginsterheiden im Irsental" und bietet somit neben der gesunden sportlichen Betätigung ein intensives und einmaliges Naturerlebnis.

In idealer Weise greifen im Irsental das natürlich verlaufende Gewässer mit angrenzenden Wiesen, Fels-Ökosystemen und Niederwaldbereichen ineinander.

Die "Weiland-Route", benannt nach dem Sponsor, führt über 9,9 km von Irrhausen aus über ein Teilstück des

**TOP** Nordic Walking Irsental (Weiland-Route)

Wanderweges Nr. 13 und der Eifelgold-Route nach Daleiden, am Ehrenfriedhof vorbei und zurück nach Irrhausen zum Stausee

Highlights am Weg:

- Idyllisches Tal der Irsen
- Goldgelb blühender Ginster im Naturschutzgebiet Ginsterheiden
- Tal der Schmetterlinge
- Größter Ehrenfriedhof in Rheinland-Pfalz: "Auf dem Scheid" am Südrand von Daleiden

**Autorentipp**

*Informationen zur Eifelgold-Route im NaturWanderPark delux finden Sie auf der Seite [www.naturwanderpark.eu](http://www.naturwanderpark.eu)*

*Einkehrtipp: Restaurant-Pension 'Im Pfenn' in Irrhausen (Ruhetag Montag + Donnerstag).*

**Sicherheitshinweise**

Bitte bleiben Sie auf den gekennzeichneten Wegen.

Achten Sie die Natur!

Die Strecke führt an zwei Stellen ein kurzes Stück über die K142, bitte Vorsicht!

**Ausrüstung**

Festes Schuhwerk und Rucksackverpflegung empfehlenswert.

**Informationsmaterial****Literatur**

Der Flyer zum Nordic-Walking-Fitnesspark ist in der Tourist-Information Islek erhältlich.

**Weitere Infos und Links**

Tourist-Information Islek

Luxemburger Str. 4

54687 Arzfeld

Tel. +49 (0)6550 974190

E-Mail: [ti@islek.info](mailto:ti@islek.info)

[www.islek.info](http://www.islek.info)

**Wegbeschreibung****Start der Tour**

54689 Irrhausen, Wanderparkplatz Ortsausgang (B410)

**Koordinaten:**

DD: 50.075167, 6.205835

GMS: 50°04'30.6"N 6°12'21.0"E

UTM: 32U 300076 5550728

w3w: ///umfrage.ohne.niederlassung

**Ende der Tour**

54689 Irrhausen, Wanderparkplatz Ortsausgang (B410)

**Wegbeschreibung**

Die Route ist mit den Markierungen des Nordic-Walking-Fitnessparks markiert (roter Pfeil)

**Weglogo****Anreise****Öffentliche Verkehrsmittel**

Busverbindungen nach Irrhausen: [www.vrt-info.de](http://www.vrt-info.de)

(Haltestelle: Irrhausen, Gemeindehaus)

**Anfahrt**

Bitte geben Sie die Adresse 54689 Irrhausen, Campingplatz 1 in Ihrem Navigationsgerät ein.


**Parken**

Wanderparkplatz an der B410, Irsental

**Interessante Punkte****Biergarten****1 Restaurant-Pension Im Pfenn**

Im Pfenn 3

54689 Irrhausen

 (0049) 6550 1408

[info@im-pfenn.de](mailto:info@im-pfenn.de)

<http://www.im-pfenn.de>

Quelle: Eifel Tourismus GmbH

**Friedhof****2 Ehrenfriedhof**

**TOP** Nordic Walking Irsental (Weiland-Route)

Hinter Loh 1

54689 Daleiden

[info@daleiden.de](mailto:info@daleiden.de)

<http://www.daleiden.de>

Quelle: Eifel Tourismus GmbH




 **Naturschutzgebiet**

 **Irsental - Tal der Schmetterlinge**

B 410

54689 Irrhausen

 (0049) 6550 974 190

[ti@vg-arzfeld.de](mailto:ti@vg-arzfeld.de)

<https://www.islek.info>

Quelle: Eifel Tourismus GmbH

**Tour zum Mitnehmen für iPhone und Android**



QR-Code scannen und diese Tour offline speichern, mit Freunden teilen und mehr.