

## Ein quick- lebendiger Lebensraum

Der Wanderer und Naturfreund wird über das vielfältige Landschaftsbild, das sich ihm im Irsental zeigt, beeindruckt und entzückt sein. In idealer Weise greifen hier das natürlich verlaufende Gewässer mit angrenzenden Wiesen, Fels-Ökosysteme und Niederwaldbereiche ineinander.


Bereits nach wenigen Schritten in dieses mit 80 Hektar kleinste Naturschutzgebiet im Deutsch-Luxemburgischen Naturpark schlägt die Natur den Wanderer in seinen Bann. Der Duft von Wiesenhonig liegt in der Luft. Allgegenwärtig das Summen und Brummen einer vielfältigen und emsigen Insektenwelt. Vogelgezwitzcher. Schmetterlingsreigen in der Junisonne über den blauvioletten Kelchen des Fingerhuts. Über dem Tal kreisen zwei Bussarde.

Wärmeliebende, lichte Eichenmischwälder, Besenginsterheiden und Felstreppenrasen, bachbegleitender Auenwald, Hochstaudenfluren, Wasserpflanzen-Gesellschaften und Feuchtwiesen sind Heimat einer artenreichen Tierwelt. Mindestens vier Lurch-, vier Kriechtiere, etwa ein Dutzend Säugetiere und knapp 80 Vogelarten ergäbe eine Zählung der Wirbeltiere. Überwältigend die Artenvielfalt der Insekten: mindestens 1000 Käferarten und über 400 Haut- und Zweiflügelarten.


Nahezu vollständig erfasst wurden die Großschmetterlinge – Tag- und Nachtfalter im weitesten Sinne. 544 Arten konnten in den Jahren 1984 bis 1987 nachgewiesen werden. 150 davon stehen auf der Roten Liste von Rheinland-Pfalz!

Das Naturschutzgebiet im Irsental vermittelt gerade wegen seiner geringen Flächenausdehnung ein komprimiertes Naturerlebnis. Kurze Wegstrecken verbinden die einzelnen Pflanzen- und Tiergesellschaften. Die Erkundung mit Kindern oder ungeübten Wanderern wird zum kurzweiligen Spaziergang.

Die zahlreich vorhandenen Wanderwege gestatten einen guten Einblick in die verschiedenen Kulturen und Gesellschaften von Flora und Fauna. Ein separat angelegter Bereich mit Kräuterpfad, Stausee und Picknickplätzen am nordöstlichen Rand des Naturschutzgebietes lädt zum Erfahren, Lernen, Erholen und Entspannen ein.

 Het natuurgebied in het dal van Irsen zorgt juist door zijn kleine oppervlakte voor een gecompriëerde natuurbeleving. Korte paden verbinden de afzonderlijke planten- en dierengemeenschappen. De verkenning met kinderen of onervaren wandelaars wordt een onderhoudende wandeling.

De talrijke wandelpaden geven een goed inzicht in de verschillende culturen en samenlevingen van flora en fauna. Een apart gebied met een kruidenpad, stuwmeer en picknickplaatsen aan de noordoostelijke rand van het natuurgebied nodigt bezoekers uit om te beleven, te leren, te ontspannen en tot rust te komen.

 The nature reserve in the Irsen valley conveys a condensed experience of nature precisely because of its small area. Short paths connect the individual plant and animal communities. Exploration with children or inexperienced hikers becomes an entertaining walk.

The numerous hiking trails provide a good insight into the different cultures and societies of flora and fauna. A separate area with a herb trail, reservoir and picnic areas on the north-eastern edge of the nature reserve invites visitors to experience, learn, relax and unwind.

Ginsterheiden im Irsental




NATURSCHUTZ  
GEBIET

Fotos & Gestaltung: CUBE



tourist  
info  
islek

Tourist-Info Islek  
Luxemburger Straße 4 · 54687 Arzfeld  
Telefon: (+49) 6550 - 974190 · E-Mail: ti@islek.info  
[www.islek.info](http://www.islek.info)



Reipeldingen

Eigelsfenn

Irrhausen



Daleiden

Steinrausch

Naturschutzgebiet  
Ginsterheiden  
im Irsental

Stausee

Busbach














Irsen



Ehrenfriedhof

Olmscheid

Falkenauer Weg

### Wanderrouten im Irsental

-  **Eifelgold Route – Premium-Wanderweg**  
 ↳ 19,6 km ⌚ 6:00 ⚡ schwer 📍 Campingplatz Irsen
-  **Naturpark Südeifel Wanderweg Nr. 13 – Olmscheid**  
 ↳ 8,9 km ⌚ 2:40 ⚡ leicht 📍 Olmscheid
-  **Naturpark Südeifel Wanderweg Nr. 15 – Arzfeld**  
 ↳ 16,1 km ⌚ 4:25 ⚡ mittel 📍 Arzfeld oder Irrhausen
-  **Naturpark Südeifel Wanderweg Nr. 34 – Irrhausen**  
 ↳ 8,9 km ⌚ 2:30 ⚡ leicht 📍 Irrhausen
-  **Komfortweg Stausee Irrhausen**  
 ↳ 1,4 km ⌚ 0:30 ⚡ leicht 📍 Campingplatz Irsen
-  **Benni Biber Tour**  
 ↳ 2,4 km ⌚ 0:50 ⚡ leicht 📍 Campingplatz Irsen
-  **Im Pfennig Route – Nordic Walking Trail**  
 ↳ 5,2 km ⌚ 1:30 ⚡ leicht 📍 Irrhausen
-  **Naturstein Metz Route – Nordic Walking Trail**  
 ↳ 7,2 km ⌚ 2:00 ⚡ leicht 📍 Daleiden Marktplatz
-  **Weiland Route – Nordic Walking Trail**  
 ↳ 9,8 km ⌚ 2:50 ⚡ mittel 📍 Campingplatz Irsen
-  **RWE Route – Nordic Walking Trail**  
 ↳ 15,2 km ⌚ 4:30 ⚡ schwer 📍 Campingplatz Irsen
-  **Wegekrenz Wanderweg Irrhausen**  
 ↳ 9,8 km ⌚ 2:50 ⚡ mittel 📍 Campingplatz Irsen
-  **Wanderweg Olmscheid 1 – Busbach - Irsental**  
 ↳ 9,5 km ⌚ 2:45 ⚡ mittel 📍 Olmscheid, Kirche
-  **Wanderweg Olmscheid 2 – Irsental - Steinborn**  
 ↳ 12,5 km ⌚ 3:00 ⚡ mittel 📍 Olmscheid, Kirche



  
 Kartengrafik: CUBE, Basis: OpenStreetMap