

TOP Alois Pfad (mit Verlängerung)

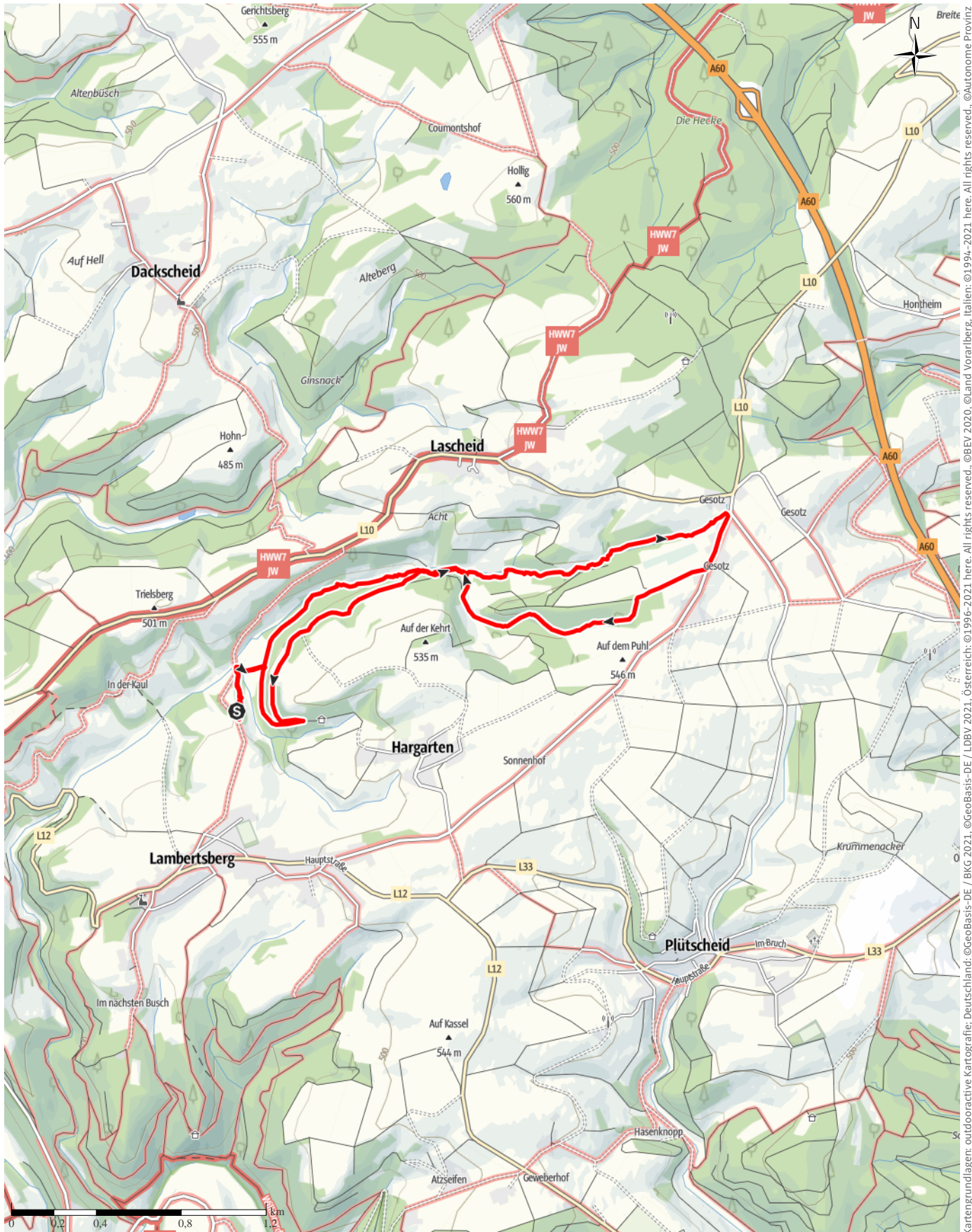
↔ 7,3 km

🕒 2:05 h

⬆️ 172 m

⬆️ 144 m

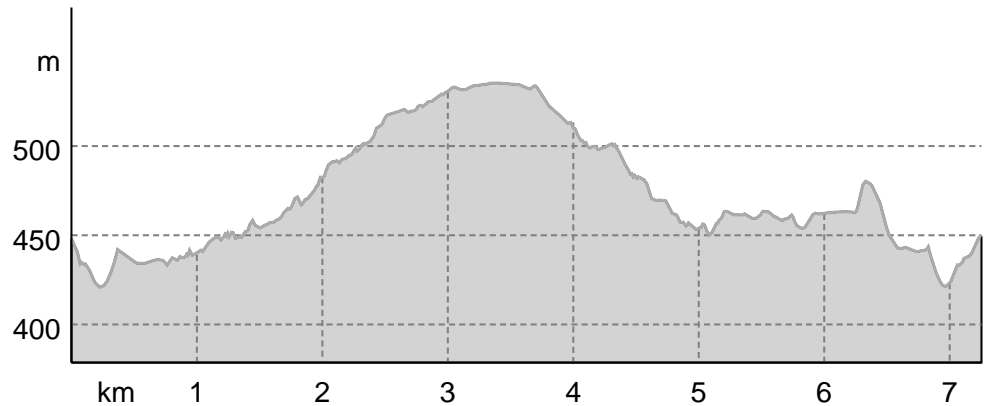
Schwierigkeit mittel



Kartengrundlagen: outdooractive Kartografie; Deutschland: ©GeoBasis-DE / BKG 2021, ©GeoBasis-DE / LDBV 2021, Österreich: ©1996-2021 here. All rights reserved. ©BBEV 2020, ©Land Vorarlberg, Italien: ©1994-2021 here. All rights reserved. ©Autonome Provinz Bozen – Südtirol – Abteilung Natur, Landschaft und Raumentwicklung, © Cartago S.R.L. Kartengrundlagen: outdooractive Kartografie; ©OpenStreetMap (www.openstreetmap.org)

TOP Alois Pfad (mit Verlängerung)

Höhenprofil



Tourdaten

Wanderung

Strecke ↔ 7,3 km

Dauer 🕒 2:05 h

Aufstieg ▲ 172 m

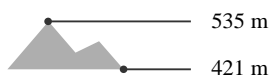
Abstieg ▼ 144 m

Schwierigkeit mittel

Kondition ●●●●●●

Technik ●●●●●●

Höhenlage



Beste Jahreszeit

JAN | FEB | MÄR

APR | MAI | JUN

JUL | AUG | SEP

OKT | NOV | DEZ

Bewertungen

Autoren

Erlebnis ●●●●●

Landschaft ●●●●●

Weitere Tourdaten

Eigenschaften

Flora

Auszeichnungen

🔄 Rundtour



Ingrid Wirtzfeld / Tourist-Information Arzfeld

Aktualisierung: 11.10.2023



EIFEL

Quelle

Eifel Tourismus GmbH

Kalvarienbergstraße 1

54595 Prüm

Telefon +49 6551 9656-0

Fax +49 6551 9656-96

info@eifel.info

https://www.eifel.info

Wanderweg mit hohem Pfadanteil entlang des

Dierbachs zwischen Lambertsberg und Hargarten

Der Wanderweg startet an der Lambertsberger Schutzhütte und führt zunächst über einen Pfad und einen Wiesenweg zu einem Waldstück. Nach wenigen Metern ist man im idyllischen Dierbachtal. Der Dierbach verläuft teils unterirdisch, nachdem der Bach seinen Lauf nach dem Hochwasser im Jahr 2021 verändert hat. Dschungelartige PPfade mit querliegenden Bäumen versetzen den Wanderer in eine andere Welt.

In Form einer Acht führt der Weg über Hargarten zurück nach Lambertsberg.

Autorentipp

Einkehrmöglichkeit in Lambertsberg: Fünf Mädelhaus

Sicherheitshinweise

Der Weg ist (noch) nicht markiert. Deshalb wird empfohlen den gpx-Track vor der Wanderung herunterzuladen.

Zu Ihrer eigenen Sicherheit bleiben Sie bitte stets auf

TOP Alois Pfad (mit Verlängerung)

ausgewiesenen Wegen und verlassen diese nicht.

Ausrüstung

Festes Schuhwerk, dem Wetter angepasste Kleidung und Rucksackverpflegung (v. a. Wasser) sind empfehlenswert.

Informationsmaterial**Weitere Infos und Links**

Tourist-Information Islek

Luxemburger Str. 4

54687 Arzfeld

E-Mail: ti@islek.info

Tel. 06550 974190

Wegbeschreibung**Start der Tour**

Lambertsberg, Schutzhütte (Zufahrt über die Straße "Am Markt")

Koordinaten:

DD: 50.098729, 6.394971

GMS: 50°05'55.4"N 6°23'41.9"E

UTM: 32U 313698 5552858

w3w: ///ausruhen.setzen.erwarten

Ende der Tour

Lambertsberg, Schutzhütte

Wegbeschreibung

Das Herunterladen und Nutzung des gpx-Tracks in einer Navigations-App.

Der Weg führt von der Schutzhütte zunächst bergab über einen Pfad zu einer Wiese. Diese überqueren wir mit einem kurzen Aufstieg und folgen dem Weg an der Kreuzung nach links. Zu dieser Kreuzung mit Ruhebänk gelangen wir wieder am Ende der Wanderung.

Anreise**Öffentliche Verkehrsmittel**

Die Anreise mit dem Auto wird empfohlen.

Information zu Busverbindungen nach Lambertsberg:
www.vrt-info.de

Anfahrt

Bitte geben Sie als Zieladresse die Straße "Am Markt" in 54649 Lambertsberg in Ihr Navigationsgerät ein. Die Schutzhütte ist mit Holzschildern ausgeschildert. Dort können Sie vor der Schutzhütte parken.

Parken

Parken können Sie an der Schutzhütte. Hier ist auch der Start der Wanderung.